



Kanton Graubünden
Gemeinde Zizers

Genereller Erschliessungsplan Teil Verkehr, Ausschnitt Oberau 1:2'500

Mitwirkungsaufgabe

Von der Stimmbevölkerung beschlossen am:

Der Gemeindepräsident:

Der Gemeindegeschreiber:

Von der Regierung genehmigt am: RRB Nr. _____

Der Regierungspräsident:

Der Kanzleidirektor:





Festlegungen Genereller Erschliessungsplan

bestehend geplant

-  Sammelstrasse
-  Erschliessungsstrasse
-  Land- und Forstwirtschaftsweg
-  Radweg
-  Wanderweg
-  Fussweg
-  Parkierungsanlage

Informative Inhalte

Orientierend

-  Nationalstrasse
-  Kantonale Hauptstrasse
-  Kantonale Verbindungstrasse
-  Bahnliesen
-  Bauzonen
-  Wald

Hinweisend

-  Gewässer
-  Gemeindegrenze

Planinformationen

Kontrolliert: .. Gezeichnet: LG/AL Grösse: 60/105 Datum: 23. April 2024
 Plangrundlage: Amtliche Vermessung (AV), Kanton Graubünden, 12. April 2024
 Plotfile: V:\550_Zizers\10_GesamtrevisionOrtsplanung\1_mxd\0_Entwurf\02_Genereller Erschliessungsplan\GEP_Ausschnitt_Oberau.mxd



R+K Büro für
Raumplanung AG

Poststrasse 4
8808 Pfäffikon SZ
T 055 415 00 15

Im Aeuli 3
7304 Maienfeld GR
T 081 302 75 80

Oberalpstrasse 81
6490 Andermatt UR
T 041 887 00 27

info@rkplaner.ch
www.rkplaner.ch

