

Genereller Erschliessungsplan Teil Verkehr, Ausschnitt Unterau 1:2'500

Mitwirkungsaufgabe

Von der Stimmbövolkerung beschlossen am:













Der Gemeindepräsident:

Der Gemeindegreiber:

Von der Regierung genehmigt am: RRB Nr.

Der Regierungspräsident:

Der Kanzleidirektor:

Festlegungen Genereller Erschliessungsplan	
bestehend	geplant
	Sammelstrasse
	Erschliessungsstrasse
	Land und Forstwirtschaftsweg
	Wanderweg
	Radweg
	Anschlussgeleise
Informative Inhalte	
Orientierend	
	Nationalstrasse
	Bahnlinien
	Bauzonen
	Wald
Hinweisend	
	Gewässer
	Gemeindegrenze

Planinformationen
 Kontrolliert: Gezeichnet: LG Grösse: 60/105 Datum: 23. April 2024
 Plangrundlage: Amtliche Vermessung (AV), Kanton Graubünden, 12. April 2024
 Plotfile: V:\550_Zizers\10_GesamtrevisionOrtsplanung\1_mxd\0_Entwurf\02_Genereller Erschliessungsplan\GEP_Ausschnitt_Unterau.mxd

R+K
 Die Raumplaner

R+K Büro für
Raumplanung AG

Poststrasse 4
8808 Pfäffikon SZ
T 055 415 00 15

Im Aeuli 3
7304 Maienfeld GR
T 081 302 75 80

Oberalpstrasse 81
6490 Andermatt UR
T 041 887 00 27

info@rkplaner.ch
www.rkplaner.ch

