



Kanton Graubünden  
Gemeinde Zizers

# Genereller Erschliessungsplan Teil Verkehr, Ausschnitt Oberau 1:2'500

## Erlass

Von der Stimmbevölkerung beschlossen am:

\_\_\_\_\_

Der Gemeindepräsident:

\_\_\_\_\_

Der Gemeindegeschreiber:

\_\_\_\_\_

Von der Regierung genehmigt am:

RRB Nr.

\_\_\_\_\_

Der Regierungspräsident:




\_\_\_\_\_

Der Kanzleidirektor:

\_\_\_\_\_

### Festlegungen Genereller Erschliessungsplan

bestehend      geplant

	Sammelstrasse	Art. 49 BauG
	Erschliessungsstrasse	Art. 50 BauG
	Land- und Forstwirtschaftsweg	Art. 51 BauG
	Radweg	Art. 52 BauG
	Wanderweg	Art. 52 BauG
	Fussweg	Art. 52 BauG
	Parkierungsanlage	

### Informative Inhalte

Orientierend

	Nationalstrasse
	Kantonale Hauptstrasse
	Kantonale Verbindungstrasse
	Bahnlinsen
	Bauzonen
	Wald

Hinweisend

	Gewässer
	Gemeindegrenze

### Planinformationen

Kontrolliert: ..      Gezeichnet: LG/AL      Grösse: 60/105      Datum: 23. August 2024  
 Plangrundlage: Amtliche Vermessung (AV), Kanton Graubünden, 12. April 2024  
 Plotfile: V:\550\_Zizers\10\_GesamtrevisionOrtsplanung\1\_mxd\0\_Entwurf\02\_Genereller Erschliessungsplan\GEP\_Ausschnitt\_Oberau.mxd



R+K Büro für  
Raumplanung AG

Poststrasse 4  
8808 Pfäffikon SZ  
T 055 415 00 15

Im Aeuli 3  
7304 Maienfeld GR  
T 081 302 75 80

Oberalpstrasse 81  
6490 Andermatt UR  
T 041 887 00 27

info@rkplaner.ch  
www.rkplaner.ch

